




















VYŠEHOŘÍ

ÚZEMNÍ PLÁN - ODŮVODNĚNÍ

LEGENDA:

	HRANICE SPRÁVNÍHO ÚZEMÍ OBCE		PŘÍRODNÍ PARK
	Vyšehoří		CHOPAV
	ZÁBŘEH		ÚZEMÍ KH 7 (dle ZÚR OK)
	SILNICE I. TŘ. - STAV		ÚZEMÍ RC 8 (dle ZÚR OK)
	SILNICE I. TŘ. - NÁVRH (OSA KORIDORU)		
	SILNICE II. TŘ. - STAV		
	SILNICE II. TŘ. - NÁVRH		
	KANALIZAČNÍ STOKY - NÁVRH		
	čov		
	čov - NÁVRH		
	VODOVOD - STAV		
	VODOVOD - NÁVRH (OSA ÚZEMNÍ REZERVY)		
	VODOJEM - STAV		
	LOKÁLNÍ BIODORIDOR		
	LOKÁLNÍ BIOCENTRUM		

ŠIRŠÍ VZTAHY

1:25 000

POŘIZOVATEL:	MĚSTSKÝ ÚŘAD ZÁBŘEH	01
ZPRACOVATEL:	ING. ARCH. MILOSLAV SOHR ZELNÁ 104/13, BRNO, IČ:680 90 731	
VEDOUCÍ PROJEKTANT:	ING. ARCH. MILOSLAV SOHR, Ph.D.	
ODŮVODNĚNÍ - ČISTOPIS	DUBEN 2010	

