





**1 VYMEZENÍ A VYUŽITÍ ÚZEMÍ**

STAV    NÁVRH    REZERVA



**Administrativní členění území**

-  působnost obce s rozšířenou působností
-  hranice obce
-  hranice katastrálního území



**Rozvojový potenciál území**

-  plochy nadmístního významu ze ZÚR

**Urbanizace území**

-  plocha přestavby z ÚP
-  zastavěné území z ÚP
-  zastavitelná plocha z ÚP

**Základní funkční plochy**

-  plochy občanského vybavení
-  plochy výroby a skladování


**Ostatní**

-  hranice parcel


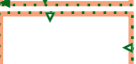
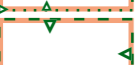
**2 PŘÍRODA A KRAJINA**

STAV    NÁVRH    REZERVA

**Obecná ochrana přírody a krajiny**

-  přechodně chráněná plocha

**ÚSES**

-  lokální biocentrum
-  lokální biokoridor
-  regionální biokoridor

**3 TĚŽBA NEROSTNÝCH SUROVIN A GEOLOGIE**

STAV    NÁVRH    REZERVA

**Těžba nerostných surovin**

-  prognózní zdroj
-  prognózní zdroj ze ZÚR

**6 DOPRAVNÍ INFRASTRUKTURA**

STAV    NÁVRH    REZERVA

**Bezmotorová doprava**

-  cyklostezka




**Silniční doprava**

-  rychlostní silnice
-  silnice I. tř.
-  silnice I. tř. ze ZÚR
-  silnice III. tř.
-  místní komunikace
-  účelová komunikace




**7 VODNÍ REŽIM**

STAV    NÁVRH    REZERVA

**Protipovodňová ochrana**

-  protipovodňová hráz
-  protipovodňová hráz ze ZÚR
-  ostatní stavby protipovodňové ochrany










**Vodní útvary**

-  ostatní vodní plocha
-  vodní nádrž
-  vodní nádrž ze ZÚR



**8 TECHNICKÁ INFRASTRUKTURA**

STAV    NÁVRH    REZERVA

**Zásobování elektrickou energií**

-  rozvodna, transformovna
-  trafostanice
-  nízké napětí
-  vysoké napětí
-  velmi vysoké napětí
-  velmi vysoké napětí ze ZÚR
-  zvláště vysoké napětí
-  zvláště vysoké napětí ze ZÚR
-  koridor elektrické sítě ze ZÚR






**Kanalizace**

-  čistírna odpadních vod - PRVKOK
-  ostatní zařízení na kanalizační síti - PRVKOK
-  místní kanalizační síť - PRVKOK



**Zásobování pitnou vodou**

-  automatická tlaková stanice
-  úprava vody
-  vodojem
-  vodovodní síť
-  vodovodní síť ze ZÚR
-  pátevní vodovodní síť - PRVKOK
-  místní vodovodní síť - PRVKOK

**Zásobování plynem**

-  nízkotlaký plynovod
-  středotlaký plynovod
-  vysokotlaký plynovod
-  vysokotlaký plynovod ze ZÚR
-  bezpečnostní pásmo plynovodní sítě

**Zásobování plynem**

-  ochranné pásmo plynovodní sítě
-  koridor plynovodní sítě ze ZÚR

