




EVIDOVANÉ PROBLÉMY

STAV NÁVRH REZERVA

Střety záměrů a limitů

-  střet bodového charakteru
-  střet liniového charakteru
-  střet plošného charakteru

Střety záměrů navzájem

-  střet liniového charakteru

Urbanistické závady

-  střet plošného charakteru

Hygienické závady

-  závada bodového charakteru
-  závada plošného charakteru




Dopravní závady

-  závada bodového charakteru

1 VYMEZENÍ A VYUŽITÍ ÚZEMÍ

STAV NÁVRH REZERVA


Administrativní členění území

-  působnost obce s rozšířenou působností
-  hranice obce
-  hranice katastrálního území

Urbanizace území

-  zastavěné území z ÚP
-  zastavitelná plocha z ÚP


Ostatní

-  hranice parcel






2 PŘÍRODA A KRAJINA

STAV NÁVRH REZERVA

Mezinárodní ochrana

-  NATURA 2000 - evropsky významná lokalita




ÚSES

-  lokální biocentrum
-  lokální biokoridor
-  regionální biocentrum
-  regionální biokoridor
-  nadregionální biokoridor

3 TĚŽBA NEROSTNÝCH SUROVIN A GEOLOGIE

STAV NÁVRH REZERVA

Těžba nerostných surovin

-  chráněné ložiskové území (dotčené)
-  ložisko nevyhradních nerostných surovin (dotčené)
-  ložisko výhradních nerostných surovin (dotčené)




6 DOPRAVNÍ INFRASTRUKTURA

STAV NÁVRH REZERVA

Silniční doprava

-  silnice I. tř.
-  silnice II. tř.
-  silnice III. tř.


Železniční doprava

-  železniční dráha celostátní koridorová
-  železniční dráha celostátní
-  železniční dráha regionální

7 VODNÍ REŽIM

STAV NÁVRH REZERVA


Ochrana vodních zdrojů

-  II. stupeň ochranného pásma vodního zdroje (dotčené)

Protipovodňová ochrana

-  stanovené záplavové území Q100

Vodní útvary

-  vodní tok významný
-  vodní tok ostatní
-  vodní nádrž ZÚR R
-  ostatní vodní plocha

