


Vyhodnocení jednotlivých témat analýzou SWOT

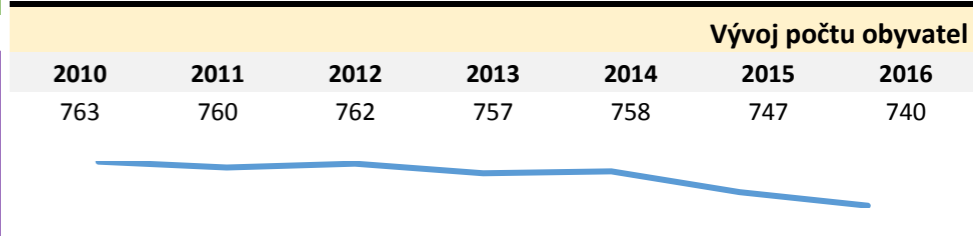
HORNINOVÉ PROSTŘEDÍ A GEOLOGIE	S	absence poddolovaných území a sesuvných území
	W	absence ložisek nerostných surovin
	O	-
VODNÍ REŽIM	S	částečně zasahuje CHOPAV Kvartér řeky Moravy
	W	zranitelná oblast SZ území zasahuje aktivní zóna záplavového území řeky Desné SZ území zasahuje stanovená záplavová území Q100, Q20 a Q5 řeky Moravy SZ území zasahuje území zvláštní povodně pod vod.dílem - Dlouhé Stráně
	O	-
	T	-
HYGIENA ŽIVOTNÍHO PROSTŘEDÍ	S	vyřešené odpadové hospodářství (svoz odpadu mimo území obce) vybudovaná kanalizace absence významných zdrojů hluku
	W	oblast se zhoršenou kvalitou ovzduší - překročení limitů imisí PM10 staré ekolog.zátěže (DTS 452 Sudkov-podhorka, DTS 455 Kolšov-podhorka, DTS 454 Kolšov dolní, DTS 457 Kolšov u OÚ, DTS 456 Kolšov-řadovky, DTS 453 Kolšov k Brníčku, Kolšov skládka, Dělnice)
	O	absence plynofikace
	T	-
OCHRANA PŘÍRODY A KRAJINY	S	poměrně vysoká ekologická stabilita území (KES=1,49) nízká fragmentace území bariérami
	W	velká část území je tvořená rozlehlými, scelenými plochami intenzivně využívané zemědělské půdy absence ploch ochrany přírody a krajiny
	O	-
	T	-
ZPF A PUPFL	S	vysoký podíl zemědělské půdy na území obce vysoký podíl půd I. a II. třídy ochrany (61,4%) vysoký podíl zalesnění (51,8%)
	W	zemědělská plocha je obdělávána ve velkých lánech
	O	-
	T	-
VĚŘEJNÁ DOPRAVNÍ A TECHNICKÁ INFRASTRUKTURA	S	vedení cyklotras a turistických tras přes území napojení obce na veřejný vodovod vybudovaná nová kanalizace
	W	horší dopravní dostupnost chybí plynofikace
	O	-
	T	-

SOCIODEMO- GRAFICKÉ PODMÍNKY	S	nízký podíl nezaměstnaných osob
	W	dostupná základní občanská vybavenost v obci
	O	dlouhodobě klesající počet obyvatel
	T	vznik nových pracovních příležitostí v okolí
BYDLENÍ	S	zachovaný venkovský charakter bydlení v RD
	W	od r.2011 postaveno 6 nových bytů
	O	-
	T	-
REKREACE	S	vhodné podmínky pro turistiku, cykloturistiku
	W	nedostatek ubytovacích a stravovacích zařízení
	O	absence kulturně-historických památek nadregionálního významu
	T	-
HOSPODÁŘSKÉ PODMÍNKY	S	klesající podíl nezaměstnaných
	W	relativně vysoký podíl osob zaměstnaných v terciéru
	O	nízká míra podnikatelské aktivity v obci
	T	blízkost sídel s vyšší koncentrací pracovních míst (Šumperk, Zábřeh)
Hodnoty území		
Kulturní hodnoty		
Kult.památky	25914/8-959 venkovské stavení z konce 19.století	
Území archeolog.zájmu	14-41-25/3 středověké a novověké jádro obce	
	14-41-25/7 nezalesněný hřbet	
Památky místního významu	pomník na parc.č. 319/1	
	kamenný kříž na parc.č. 319/1	
	kaple sv. Martina na parc.č. 22	
	kovový kříž na kamenném podstavci, parc.č.132	
	kříž na parc.č. 166	
Civilizační hodnoty		
Cyklotrasy	cyklotrasa č. 6114 a 51	
Občanská vybavenost	MŠ a ZŠ (1.stupeň)	obchod
	kulturní dům	místní knihovna
	pohostinství	



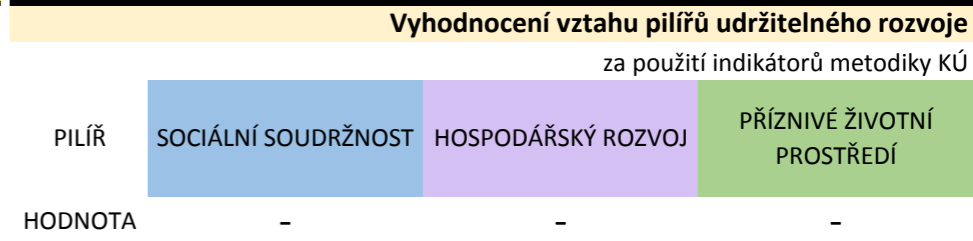
Základní informace o obci

počet obyvatel (k 1.1.2016)	740
rozloha	376,3 ha
nadmořská výška	296 m
katastrální území	Kolšov
platná ÚPD	ÚPO Kolšov (schválen 12/2004)
kód obce	536 733
www stránky	www.kolsov.cz



Statistické údaje za rok 2015

přirozený přírůstek	-1	nezaměstnanost	3,52%
migrační saldo	-6	KES	1,49
počet obyv. nad 65 let	141	podíl zalesnění	51,83%
počet obyv. 0-14 let	117	počet dokončených bytů	2
průměrný věk	42,2 let	aktivní podnik.subjekty	49



Vyhodnocení problémů v území

TYP	OZNAČENÍ	POPIS
-----	----------	-------